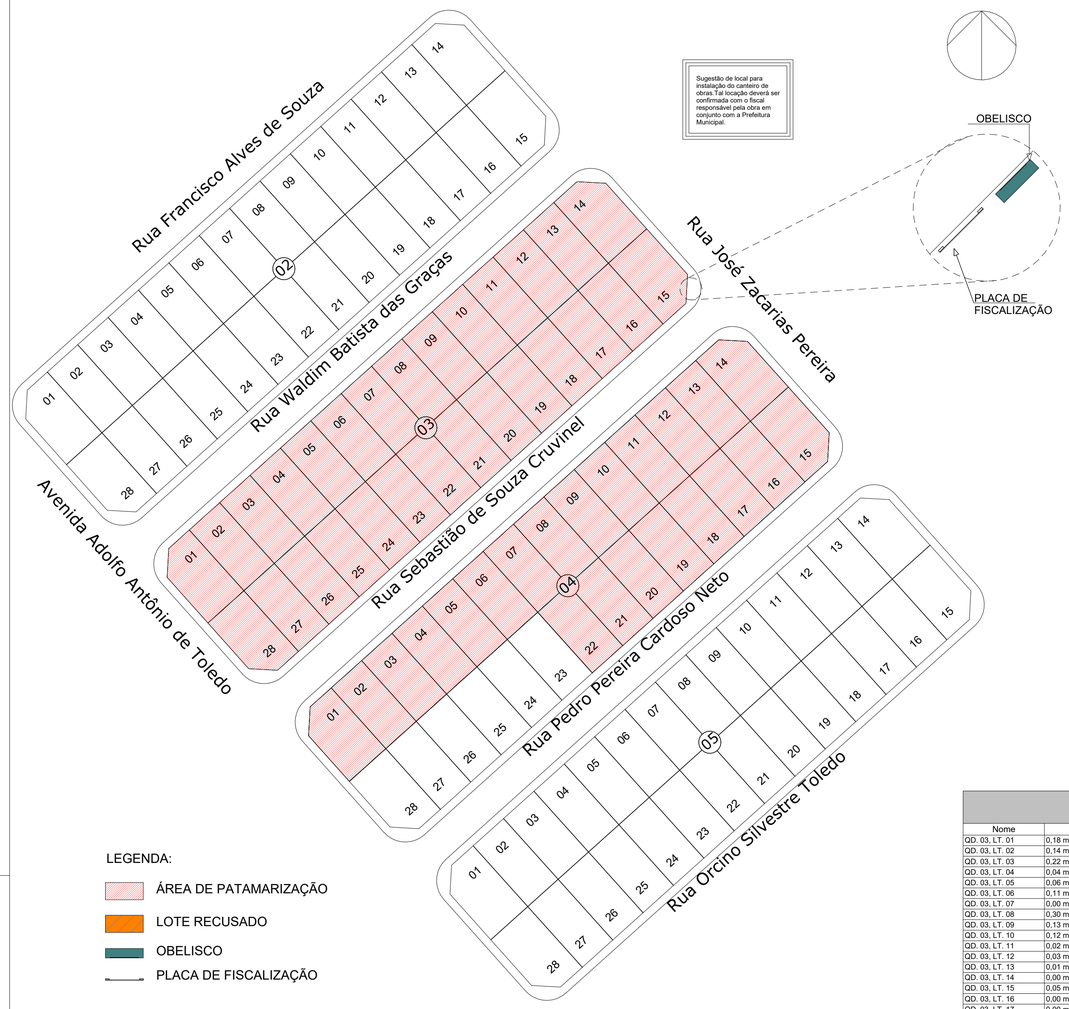

1 LOCALIZAÇÃO

ESCALA - 1 : 750

ÁREA DE RAMPA		
QUADRA E LOTE	DESCRIÇÃO	Área
QD. 03, LT. 01	RAMPA	6,9 m²
QD. 03, LT. 02	RAMPA	7,7 m²
QD. 03, LT. 03	RAMPA	7,7 m²
QD. 03, LT. 04	RAMPA	6,7 m²
QD. 03, LT. 05	RAMPA	7,7 m²
QD. 03, LT. 06	RAMPA	7,7 m²
QD. 03, LT. 07	RAMPA	9,4 m²
QD. 03, LT. 08	RAMPA	6,0 m²
QD. 03, LT. 09	RAMPA	16,1 m²
QD. 03, LT. 10	RAMPA	6,0 m²
QD. 03, LT. 11	RAMPA	6,0 m²
QD. 03, LT. 12	RAMPA	6,0 m²
QD. 03, LT. 13	RAMPA	6,0 m²
QD. 03, LT. 14	RAMPA	6,0 m²
QD. 03, LT. 15	RAMPA	6,0 m²
QD. 03, LT. 16	RAMPA	6,0 m²
QD. 03, LT. 17	RAMPA	11,1 m²
QD. 03, LT. 18	RAMPA	7,7 m²
QD. 03, LT. 19	RAMPA	7,7 m²
QD. 03, LT. 20	RAMPA	6,7 m²
QD. 03, LT. 21	RAMPA	7,7 m²
QD. 03, LT. 22	RAMPA	7,7 m²
QD. 03, LT. 23	RAMPA	7,7 m²
QD. 03, LT. 24	RAMPA	7,7 m²
QD. 03, LT. 25	RAMPA	7,7 m²
QD. 03, LT. 26	RAMPA	7,7 m²
QD. 03, LT. 27	RAMPA	7,7 m²
QD. 03, LT. 28	RAMPA	6,9 m²
QD. 04, LT. 01	RAMPA	7,7 m²
QD. 04, LT. 02	RAMPA	7,7 m²
QD. 04, LT. 03	RAMPA	7,7 m²
QD. 04, LT. 04	RAMPA	7,7 m²
QD. 04, LT. 05	RAMPA	7,7 m²
QD. 04, LT. 06	RAMPA	6,7 m²
QD. 04, LT. 07	RAMPA	7,7 m²
QD. 04, LT. 08	RAMPA	7,7 m²
QD. 04, LT. 09	RAMPA	7,7 m²
QD. 04, LT. 10	RAMPA	7,7 m²
QD. 04, LT. 11	RAMPA	7,7 m²
QD. 04, LT. 12	RAMPA	7,7 m²
QD. 04, LT. 13	RAMPA	7,7 m²
QD. 04, LT. 14	RAMPA	7,7 m²
QD. 04, LT. 15	RAMPA	7,7 m²
QD. 04, LT. 16	RAMPA	7,7 m²
QD. 04, LT. 17	RAMPA	6,7 m²
QD. 04, LT. 18	RAMPA	7,7 m²
QD. 04, LT. 19	RAMPA	7,7 m²
QD. 04, LT. 20	RAMPA	7,7 m²
QD. 04, LT. 21	RAMPA	7,7 m²
QD. 04, LT. 22	RAMPA	7,7 m²
Total geral		379,2 m²

ÁREA DO MURO DE ARRIMO - FORA DA PROJEÇÃO DA CASA - ACIMA DE 1,20M			
QUADRA E LOTE	DESCRIÇÃO DO MURO	MATERIAL	ÁREA
QD. 04, LT. 01	ARRIMO ACIMA 1,20M	BLOCO DE CONCRETO (14CM) - ARRIMO FINAL 16CM	15,76 m²
QD. 04, LT. 02	ARRIMO ACIMA 1,20M	BLOCO DE CONCRETO (14CM) - ARRIMO FINAL 16CM	11,24 m²
QD. 04, LT. 03	ARRIMO ACIMA 1,20M	BLOCO DE CONCRETO (14CM) - ARRIMO FINAL 16CM	9,76 m²
QD. 04, LT. 04	ARRIMO ACIMA 1,20M	BLOCO DE CONCRETO (14CM) - ARRIMO FINAL 16CM	11,72 m²
QD. 04, LT. 05	ARRIMO ACIMA 1,20M	BLOCO DE CONCRETO (14CM) - ARRIMO FINAL 16CM	10,08 m²
QD. 04, LT. 06	ARRIMO ACIMA 1,20M	BLOCO DE CONCRETO (14CM) - ARRIMO FINAL 16CM	8,72 m²
QD. 04, LT. 07	ARRIMO ACIMA 1,20M	BLOCO DE CONCRETO (14CM) - ARRIMO FINAL 16CM	11,00 m²
QD. 04, LT. 08	ARRIMO ACIMA 1,20M	BLOCO DE CONCRETO (14CM) - ARRIMO FINAL 16CM	10,00 m²
QD. 04, LT. 09	ARRIMO ACIMA 1,20M	BLOCO DE CONCRETO (14CM) - ARRIMO FINAL 16CM	10,01 m²
QD. 04, LT. 10	ARRIMO ACIMA 1,20M	BLOCO DE CONCRETO (14CM) - ARRIMO FINAL 16CM	8,92 m²
QD. 04, LT. 11	ARRIMO ACIMA 1,20M	BLOCO DE CONCRETO (14CM) - ARRIMO FINAL 16CM	12,00 m²
QD. 04, LT. 12	ARRIMO ACIMA 1,20M	BLOCO DE CONCRETO (14CM) - ARRIMO FINAL 16CM	12,00 m²
QD. 04, LT. 13	ARRIMO ACIMA 1,20M	BLOCO DE CONCRETO (14CM) - ARRIMO FINAL 16CM	11,20 m²
QD. 04, LT. 14	ARRIMO ACIMA 1,20M	BLOCO DE CONCRETO (14CM) - ARRIMO FINAL 16CM	12,51 m²
Total geral: 14			154,92 m²

ÁREA DO MURO DE ARRIMO - FORA DA PROJEÇÃO DA CASA - ATÉ 1,20M			
QUADRA E LOTE	DESCRIÇÃO DO MURO	MATERIAL	ÁREA
QD. 03, LT. 01	ARRIMO ATÉ 1,20M	BLOCO DE CONCRETO (14CM) - ARRIMO FINAL 16CM	33,24 m²
QD. 03, LT. 02	ARRIMO ATÉ 1,20M	BLOCO DE CONCRETO (14CM) - ARRIMO FINAL 16CM	10,00 m²
QD. 03, LT. 03	ARRIMO ATÉ 1,20M	BLOCO DE CONCRETO (14CM) - ARRIMO FINAL 16CM	13,76 m²
QD. 03, LT. 08	ARRIMO ATÉ 1,20M	BLOCO DE CONCRETO (14CM) - ARRIMO FINAL 16CM	12,00 m²
QD. 03, LT. 09	ARRIMO ATÉ 1,20M	BLOCO DE CONCRETO (14CM) - ARRIMO FINAL 16CM	12,33 m²
QD. 04, LT. 01	ARRIMO ATÉ 1,20M	BLOCO DE CONCRETO (14CM) - ARRIMO FINAL 16CM	21,40 m²
QD. 04, LT. 14	ARRIMO ATÉ 1,20M	BLOCO DE CONCRETO (14CM) - ARRIMO FINAL 16CM	8,76 m²
Total geral: 12			111,49 m²

TABELA DE DIMENSÕES DOS MUROS DE ARRIMO PARA DRENAGEM				
QUADRA E LOTE	DESCRIÇÃO DO MURO	COMPRIMENTO	ÁREA	ÁREA DE MANTA BIDIM
QD. 03, LT. 01	ARRIMO ATÉ 1,20M	0,67 m	14,33 m²	28,75 m²
QD. 03, LT. 01	ARRIMO ATÉ 1,20M	7,07 m	4,88 m²	10,82 m²
QD. 03, LT. 01	ARRIMO ATÉ 1,20M	11,76 m	14,04 m²	29,84 m²
QD. 03, LT. 02	ARRIMO ATÉ 1,20M	10,08 m	10,00 m²	21,51 m²
QD. 03, LT. 03	ARRIMO DENTRO DA PROJ. DA CASA - ATÉ 1,20M	19,92 m	7,03 m²	17,05 m²
QD. 03, LT. 03	ARRIMO ATÉ 1,20M	10,00 m	11,84 m²	25,18 m²
QD. 03, LT. 03	ARRIMO ATÉ 1,20M	2,32 m	1,92 m²	4,19 m²
QD. 03, LT. 08	ARRIMO DENTRO DA PROJ. DA CASA - ATÉ 1,20M	19,92 m	9,12 m²	21,23 m²
QD. 03, LT. 08	ARRIMO ATÉ 1,20M	9,92 m	12,00 m²	25,49 m²
QD. 03, LT. 09	ARRIMO ATÉ 1,20M	2,32 m	1,93 m²	4,20 m²
QD. 03, LT. 09	ARRIMO ATÉ 1,20M	9,92 m	10,40 m²	22,29 m²
QD. 03, LT. 18	ARRIMO DENTRO DA PROJ. DA CASA - ATÉ 1,20M	20,00 m	6,67 m²	16,34 m²
QD. 03, LT. 22	ARRIMO DENTRO DA PROJ. DA CASA - ATÉ 1,20M	20,00 m	7,52 m²	18,04 m²
QD. 03, LT. 25	ARRIMO DENTRO DA PROJ. DA CASA - ATÉ 1,20M	20,08 m	6,60 m²	16,21 m²
QD. 04, LT. 01	ARRIMO ACIMA 1,20M	11,93 m	15,76 m²	33,31 m²
QD. 04, LT. 01	ARRIMO ATÉ 1,20M	14,89 m	16,53 m²	35,30 m²
QD. 04, LT. 01	ARRIMO ATÉ 1,20M	7,04 m	4,87 m²	10,79 m²
QD. 04, LT. 02	ARRIMO ACIMA 1,20M	9,92 m	11,24 m²	23,97 m²
QD. 04, LT. 03	ARRIMO ACIMA 1,20M	10,08 m	9,76 m²	21,04 m²
QD. 04, LT. 04	ARRIMO DENTRO DA PROJ. DA CASA - ATÉ 1,20M	19,92 m	8,52 m²	20,03 m²
QD. 04, LT. 04	ARRIMO ACIMA 1,20M	9,84 m	11,72 m²	24,92 m²
QD. 04, LT. 05	ARRIMO ACIMA 1,20M	10,08 m	10,08 m²	21,67 m²
QD. 04, LT. 06	ARRIMO ACIMA 1,20M	10,08 m	8,72 m²	18,95 m²
QD. 04, LT. 07	ARRIMO DENTRO DA PROJ. DA CASA - ATÉ 1,20M	19,92 m	8,40 m²	19,79 m²
QD. 04, LT. 07	ARRIMO ACIMA 1,20M	9,92 m	11,00 m²	23,49 m²
QD. 04, LT. 08	ARRIMO ACIMA 1,20M	10,00 m	10,00 m²	21,50 m²
QD. 04, LT. 09	ARRIMO ACIMA 1,20M	10,08 m	10,01 m²	21,52 m²
QD. 04, LT. 10	ARRIMO ACIMA 1,20M	10,08 m	8,92 m²	19,35 m²
QD. 04, LT. 11	ARRIMO DENTRO DA PROJ. DA CASA - ATÉ 1,20M	19,92 m	7,06 m²	17,11 m²
QD. 04, LT. 11	ARRIMO ACIMA 1,20M	9,92 m	12,00 m²	25,49 m²
QD. 04, LT. 12	ARRIMO ACIMA 1,20M	10,08 m	12,00 m²	25,51 m²
QD. 04, LT. 13	ARRIMO ACIMA 1,20M	10,00 m	11,20 m²	23,90 m²
QD. 04, LT. 14	ARRIMO ACIMA 1,20M	12,43 m	12,51 m²	26,89 m²
QD. 04, LT. 14	ARRIMO ATÉ 1,20M	15,00 m	8,76 m²	19,77 m²
QD. 04, LT. 19	ARRIMO DENTRO DA PROJ. DA CASA - ATÉ 1,20M	19,60 m	7,33 m²	17,60 m²
QD. 04, LT. 22	ARRIMO DENTRO DA PROJ. DA CASA - ATÉ 1,20M	20,08 m	8,92 m²	20,85 m²
Total geral: 36		444,77 m	343,58 m²	753,88 m²

ÁREA DE GRAMA RECUO FRONTAL		
QUADRA E LOTE	NOME AMBIENTE	ÁREA
QD. 03, LT. 01	GRAMA RECUO FRONTAL	52,23 m²
QD. 03, LT. 02	GRAMA RECUO FRONTAL	55,77 m²
QD. 03, LT. 03	GRAMA RECUO FRONTAL	55,77 m²
QD. 03, LT. 04	GRAMA RECUO FRONTAL	52,17 m²
QD. 03, LT. 05	GRAMA RECUO FRONTAL	55,77 m²
QD. 03, LT. 06	GRAMA RECUO FRONTAL	55,77 m²
QD. 03, LT. 07	GRAMA RECUO FRONTAL	55,77 m²
QD. 03, LT. 08	GRAMA RECUO FRONTAL	55,77 m²
QD. 03, LT. 09	GRAMA RECUO FRONTAL	55,77 m²
QD. 03, LT. 10	GRAMA RECUO FRONTAL	55,77 m²
QD. 03, LT. 11	GRAMA RECUO FRONTAL	55,77 m²
QD. 03, LT. 12	GRAMA RECUO FRONTAL	55,77 m²
QD. 03, LT. 13	GRAMA RECUO FRONTAL	55,77 m²
QD. 03, LT. 14	GRAMA RECUO FRONTAL	62,17 m²
QD. 03, LT. 15	GRAMA RECUO FRONTAL	61,79 m²
QD. 03, LT. 16	GRAMA RECUO FRONTAL	55,77 m²
QD. 03, LT. 17	GRAMA RECUO FRONTAL	55,77 m²
QD. 03, LT. 18	GRAMA RECUO FRONTAL	54,97 m²
QD. 03, LT. 19	GRAMA RECUO FRONTAL	55,77 m²
QD. 03, LT. 20	GRAMA RECUO FRONTAL	52,17 m²
QD. 03, LT. 21	GRAMA RECUO FRONTAL	55,77 m²
QD. 03, LT. 22	GRAMA RECUO FRONTAL	54,97 m²
QD. 03, LT. 23	GRAMA RECUO FRONTAL	55,77 m²
QD. 03, LT. 24	GRAMA RECUO FRONTAL	55,77 m²
QD. 03, LT. 25	GRAMA RECUO FRONTAL	54,97 m²
QD. 03, LT. 26	GRAMA RECUO FRONTAL	55,77 m²
QD. 03, LT. 27	GRAMA RECUO FRONTAL	55,77 m²
QD. 03, LT. 28	GRAMA RECUO FRONTAL	55,10 m²
QD. 04, LT. 01	GRAMA RECUO FRONTAL	54,24 m²
QD. 04, LT. 02	GRAMA RECUO FRONTAL	55,77 m²
QD. 04, LT. 03	GRAMA RECUO FRONTAL	55,77 m²
QD. 04, LT. 04	GRAMA RECUO FRONTAL	55,77 m²
QD. 04, LT. 05	GRAMA RECUO FRONTAL	55,77 m²
QD. 04, LT. 06	GRAMA RECUO FRONTAL	52,11 m²
QD. 04, LT. 07	GRAMA RECUO FRONTAL	55,77 m²
QD. 04, LT. 08	GRAMA RECUO FRONTAL	55,75 m²
QD. 04, LT. 09	GRAMA RECUO FRONTAL	55,77 m²
QD. 04, LT. 10	GRAMA RECUO FRONTAL	55,77 m²
QD. 04, LT. 11	GRAMA RECUO FRONTAL	55,03 m²
QD. 04, LT. 12	GRAMA RECUO FRONTAL	55,77 m²
QD. 04, LT. 13	GRAMA RECUO FRONTAL	55,77 m²
QD. 04, LT. 14	GRAMA RECUO FRONTAL	61,20 m²
QD. 04, LT. 15	GRAMA RECUO FRONTAL	61,16 m²
QD. 04, LT. 16	GRAMA RECUO FRONTAL	55,77 m²
QD. 04, LT. 17	GRAMA RECUO FRONTAL	52,21 m²
QD. 04, LT. 18	GRAMA RECUO FRONTAL	55,77 m²
QD. 04, LT. 19	GRAMA RECUO FRONTAL	54,86 m²
QD. 04, LT. 20	GRAMA RECUO FRONTAL	55,77 m²
QD. 04, LT. 21	GRAMA RECUO FRONTAL	55,77 m²
QD. 04, LT. 22	GRAMA RECUO FRONTAL	54,86 m²
Total geral		2786,66 m²

TABELA DE TOPOGRAFIA			
Nome	Corte	Aterro	Corte/Aterro
QD. 03, LT. 01	0,18 m³	161,75 m³	161,58 m³
QD. 03, LT. 02	0,14 m³	107,79 m³	107,65 m³
QD. 03, LT. 03	0,22 m³	140,29 m³	140,07 m³
QD. 03, LT. 04	0,04 m³	106,77 m³	106,74 m³
QD. 03, LT. 05	0,06 m³	64,13 m³	64,07 m³
QD. 03, LT. 06	0,11 m³	84,19 m³	84,09 m³
QD. 03, LT. 07	0,00 m³	84,06 m³	84,06 m³
QD. 03, LT. 08	0,30 m³	137,86 m³	137,57 m³
QD. 03, LT. 09	0,13 m³	128,06 m³	127,92 m³
QD. 03, LT. 10	0,12 m³	63,99 m³	63,87 m³
QD. 03, LT. 11	0,02 m³	59,03 m³	59,01 m³
QD. 03, LT. 12	0,03 m³	60,77 m³	60,74 m³
QD. 03, LT. 13	0,01 m³	60,57 m³	60,56 m³
QD. 03, LT. 14	0,00 m³	65,06 m³	65,06 m³
QD. 03, LT. 15	0,05 m³	37,58 m³	37,53 m³
QD. 03, LT. 16	0,00 m³	53,15 m³	53,15 m³
QD. 03, LT. 17	0,00 m³	38,09 m³	38,08 m³
QD. 03, LT. 18	0,01 m³	37,53 m³	37,52 m³
QD. 03, LT. 19	0,14 m³	16,08 m³	15,94 m³
QD. 03, LT. 20	0,00 m³	33,19 m³	33,19 m³
QD. 03, LT. 21	0,00 m³	43,20 m³	43,20 m³
QD. 03, LT. 22	0,12 m³	58,76 m³	58,64 m³
QD. 03, LT. 23	0,72 m³	11,49 m³	10,77 m³
QD. 03, LT. 24	0,49 m³	13,65 m³	13,16 m³
QD. 03, LT. 25	0,25 m³	33,84 m³	33,59 m³
QD. 03, LT. 26	10,79 m³	14,21 m³	3,42 m³
QD. 03, LT. 27	1,09 m³	27,58 m³	26,48 m³
QD. 03, LT. 28	0,00 m³	62,56 m³	62,56 m³
QD. 04, LT. 01	0,20 m³	203,03 m³	202,83 m³
QD. 04, LT. 02	0,19 m³	138,48 m³	138,29 m³
QD. 04, LT. 03	0,00 m³	110,66 m³	110,66 m³
QD. 04, LT. 04	0,17 m³	149,01 m³	148,84 m³
QD. 04, LT. 05	0,00 m³	122,72 m³	122,72 m³
QD. 04, LT. 06	0,00 m³	101,76 m³	101,76 m³
QD. 04, LT. 07	0,17 m³	132,38 m³	132,21 m³
QD. 04, LT. 08	0,06 m³	138,93 m³	138,87 m³
QD. 04, LT. 09	0,15 m³	128,34 m³	128,19 m³
QD. 04, LT. 10	0,16 m³	104,63 m³	104,47 m³
QD. 04, LT. 11	0,25 m³	137,02 m³	136,77 m³
QD. 04, LT. 12	0,27 m³	136,53 m³	136,26 m³
QD. 04, LT. 13	0,18 m³	132,93 m³	132,75 m³
QD. 04, LT. 14	0,00 m³	148,19 m³	148,19 m³
QD. 04, LT. 15	0,24 m³	27,76 m³	27,51 m³
QD. 04, LT. 16	0,00 m³	44,45 m³	44,45 m³
QD. 04, LT. 17	0,00 m³	52,53 m³	52,53 m³
QD. 04, LT. 18	0,00 m³	56,34 m³	56,34 m³
QD. 04, LT. 19	0,06 m³	69,64 m³	69,58 m³
QD. 04, LT. 20	0,00 m³	28,04 m³	28,04 m³
QD. 04, LT. 21	0,00 m³	41,86 m³	41,86 m³
QD. 04, LT. 22	0,29 m³	49,28 m³	48,99 m³
Total Lotes: 50	17,42 m³	4059,72 m³	4042,30 m³

TABELA DE CERCA EM MADEIRA COM 9 FIOS DE ARAME FARPADO		
MATERIAL	ALTURA DO GUARDA-CORPO	COMPRIMENTO
CERCA EM MADEIRA ROLIÇA H1,70M COM 9 FIOS DE ARAME FARPADO	1,70	717,01
Total geral: 2		717,01

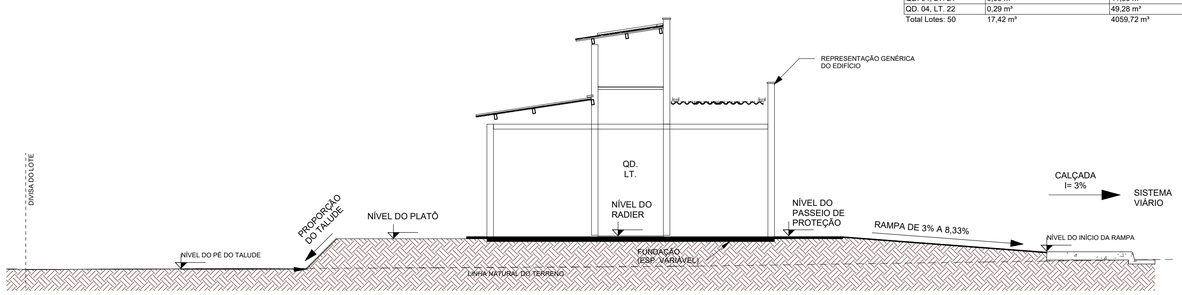

OBS: A rampa de acesso deve ter de 3% a 8,33% chegando no nível do passeio de proteção. Qualquer estrutura de fundação deve ser realizar abaixo deste nível para que a rampa se mantenha como especificada em projeto.

2 CORTE ESQUEMÁTICO

ESCALA - 1 : 75

NOTA 1: O TERRENO DO RECUO FRONTAL DE GRAMA DEVERÁ SER NIVELADO EM CONFORMIDADE COM O NÍVEL DA CALÇADA E DO PLATÔ DA CASA.

NOTA 2: A RAMPA DE ACESSO DEVE TER DE 3% A 8,33% CHEGANDO AO NÍVEL DO PASSEIO DE PROTEÇÃO DA CASA. QUALQUER ESTRUTURA DE FUNDAÇÃO DEVE SER REALIZADA ABAIXO DESTE NÍVEL PARA QUE A RAMPA SE MANTENHA COMO ESPECIFICADA EM PROJETO. VER DETALHE EM CORTE ESQUEMÁTICO PRANCHA 01.

NOTA 3:

PATAMARIZAÇÃO

_ O PROJETO DE PATAMARIZAÇÃO FOI EXECUTANDO COM BASE NO LEVANTAMENTO TOPOGRÁFICO REALIZADO PELO TECNÓLOGO EM AGRIMENSURA ALEXANDRE ALVES BARBOSA, SOBRE ART Nº 1020240185508

ARRIMOS

_ O DETALHAMENTO DOS MUROS DE ARRIMO ENCONTRA-SE NO PROJETO ESTRUTURAL.

TALUDES

_ DEVERÁ SER PREVISTO SISTEMA DE DRENAGEM DOS TALUDES.
_ O TALUDE E 1M EM SEU ENTORNO DEVERÁ SER REVESTIDO DE COBERTURA VEGETAL.

CALÇADAS

_ O DETALHAMENTO DAS CALÇADAS ENCONTRA-SE NO PROJETO PASSEIO PÚBLICO.

PROJEÇÃO DA VAGA DE VEÍCULO

_ VERIFICAR A POSIÇÃO DAS VAGAS DE VEÍCULO EM PROJETO DE PASSEIO PÚBLICO.

LOTES FORA DOS CRITÉRIOS NECESSÁRIOS:

_ TODOS OS LOTES ATENDEM AOS CRITERIOS

LOTES RESERVADOS

_ OS LOTES 04 E 20 NA QUADRA 03 E OS LOTES 06 E 17 NA QUADRA 04 SÃO RESERVADOS PARA IDOSOS E PESSOAS COM DEFICIÊNCIA (PCD), RESPECTIVAMENTE.
_ 5% (CINCO POR CENTO) DAS UNIDADES DE PROGRAMAS DE LOTEAMENTOS SOCIAIS E DE HABITAÇÃO POPULAR SERÃO DESTINADAS ÀS MULHERES VÍTIMAS DE VIOLÊNCIA DOMÉSTICA CONFORME LEI ESTADUAL Nº 21.525/2022. TAIS HABITAÇÕES SERÃO DESIGNADAS EM SORTEIO E NÃO HAVERÃO DIFERENCIAÇÃO ÀS DEMAIS.

HISTÓRICO DE REVISÃO: R00

00 -EMISSÃO INICIAL DO PROJETO
01 - ATUALIZAÇÃO DO MODELO CONSTRUTIVO, CASA EXCEL
02 - XXXXXXXXXXXXXXXXX
03 - XXXXXXXXXXXXXXXXX
04 - XXXXXXXXXXXXXXXXX
05 - XXXXXXXXXXXXXXXXX

QUADRO DE REVISÕES

REVISÃO	DATA	MOTIVAÇÃO	SOLICITANTE	CONTEÚDO	AUTOR
R00	01/08/2024	Nº SEI e Despacho Nº 202400031006707	SECPLANH	Emissão inicial do projeto	ANA KAROLINE
R01	31/01/2025	Nº SEI e Despacho Nº 202400031006707	SECPLANH	Atualização do modelo construtivo	PAULO H. STIVAL

APROVAÇÃO DE PROJETO:

Os projetos referentes ao Processo SEI Nº202400031006707, encontram-se dentro das normas e exigências da AGEHAB, tendo sido elaborado por profissionais habilitados.

GERÊNCIA DE PROJETOS DE IMPLANTAÇÃO

SECRETARIA EXECUTIVA DE PLANEJAMENTO E PROJETOS HABITACIONAIS

AGEHAB
Agência Goiana de Habitação

GOVERNO DE GOIÁS
O ESTADO QUE DÁ CERTO

PROJETO DE PATAMARIZAÇÃO

HIDROLÂNDIA - MOD III - 50 UH

ENDEREÇO DA OBRA: Av. Adolfo Antônio Toledo, quadra 03, lotes 1 a28 e Quadra 04, lotes 1 a 22, Res. Maria Claudina, Hidrolândia, GO.

PROPRIETÁRIO:

AGÊNCIA GOIANA DE HABITAÇÃO - AGEHAB
CNPJ: 01.274.240/0001-47

AUTOR DO PROJETO:

ARQ. URB. ANA KAROLINE CORREIA MOTA | CAU: A93003-2 / GO

PATAMARIZAÇÃO

CONTEÚDO:

LOCALIZAÇÃO

ÁREA DO TERRENO: 10.229,92 m²	**DESENHO:** ANA KAROLINE	**ESCALA:** Como indicado	**FOLHA:** 01/07
ÁREA CONSTRUÍDA: 00.000,00m²	**PROGRAMA:** REVIT - 2025 **DATA:** JUL/2024	**FORMATO:** A1 (841x594mm)	

IMPORTANTE: ANTES DA EXECUÇÃO, VERIFICAR A COMPATIBILIDADE COM PROJETOS COMPLEMENTARES: TOPOGRÁFICO, EXECUTIVO, ESTRUTURAL, ELÉTRICO E HIDRÁULICO.

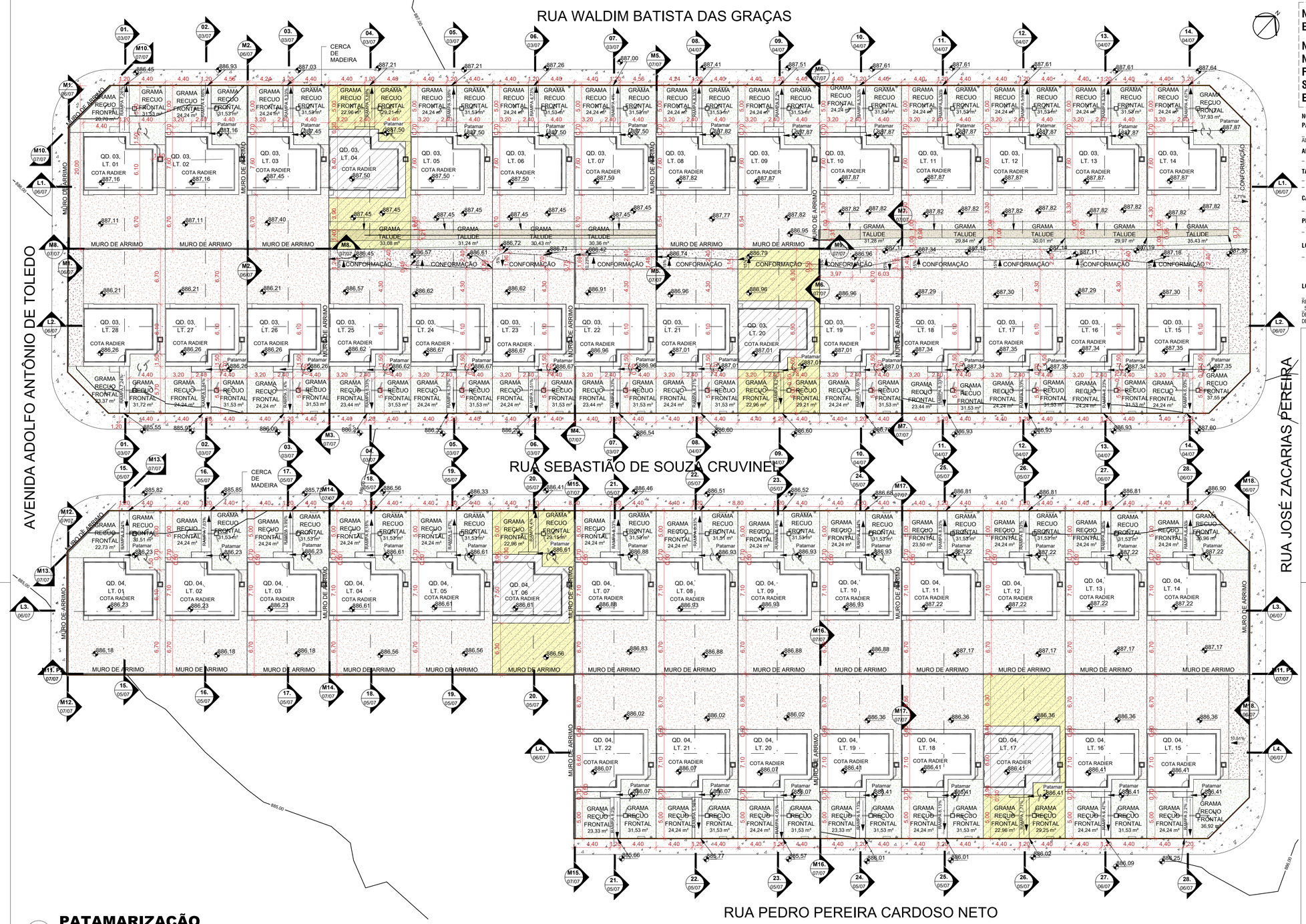

1 PATAMARIZAÇÃO

ESCALA - 1 : 250

LEGENDA:

- ÁREA DE GRAMA
- CALçADA
- GUARDA-CORPO (ALVENARIA ESTRUTURAL)
- ARRIMO ABAIXO DA SOBREPOSIçãO DA HABITAçãO (EM CORTE)
- ARRIMO FORA DA SOBREPOSIçãO DA HABITAçãO ACIMA 1,20M (EM CORTE)
- ARRIMO FORA DA SOBREPOSIçãO DA HABITAçãO ATÉ 1,20M (EM CORTE)
- MURO DE ARRIMO (EM PLANTA)
- TERRENO NATURAL
- TALUDE
- TERRENO PATAMARIZADO
- RAMPA
- LOTES RESERVADOS PARA PCD E IDOSO (VER NOTAS)
- LOTES COM POSSIBILIDADE DE APROVEITAMENTO (VER NOTAS)
- LOTES RECUSADOS
- CERCA EM MADEIRA
- MURETA HIDRáULICA
- FOSSA SéPTICA
- SUMIDOURO
- VAGA DE GARAGEM
- POSTE

QUANTITATIVO DO GUARDA-CORPO EM CONCRETO

QUADRA E LOTE	ALTURA DO GUARDA-CORPO	COMPRIMENTO	ÁREA (M²)	MATERIAL
QD. 03, LT. 01	1,20	26,84	32,21 m²	GUARDA-CORPO DE CONCRETO
QD. 03, LT. 02	1,20	10,00	12,00 m²	GUARDA-CORPO DE CONCRETO
QD. 03, LT. 03	1,20	12,40	14,88 m²	GUARDA-CORPO DE CONCRETO
QD. 03, LT. 08	1,20	12,40	14,88 m²	GUARDA-CORPO DE CONCRETO
QD. 03, LT. 09	1,20	11,20	13,44 m²	GUARDA-CORPO DE CONCRETO
QD. 04, LT. 01	1,20	26,94	32,33 m²	GUARDA-CORPO DE CONCRETO
QD. 04, LT. 02	1,20	20,00	24,00 m²	GUARDA-CORPO DE CONCRETO
QD. 04, LT. 04	1,20	30,00	36,00 m²	GUARDA-CORPO DE CONCRETO
QD. 04, LT. 07	1,20	10,00	12,00 m²	GUARDA-CORPO DE CONCRETO
QD. 04, LT. 08	1,20	10,00	12,00 m²	GUARDA-CORPO DE CONCRETO
QD. 04, LT. 09	1,20	10,00	12,00 m²	GUARDA-CORPO DE CONCRETO
QD. 04, LT. 10	1,20	10,00	12,00 m²	GUARDA-CORPO DE CONCRETO
QD. 04, LT. 11	1,20	10,00	12,00 m²	GUARDA-CORPO DE CONCRETO
QD. 04, LT. 12	1,20	10,00	12,00 m²	GUARDA-CORPO DE CONCRETO
QD. 04, LT. 13	1,20	10,00	12,00 m²	GUARDA-CORPO DE CONCRETO
QD. 04, LT. 14	1,20	12,51	15,01 m²	GUARDA-CORPO DE CONCRETO
Total geral: 24		232,29	278,75 m²	

ÁREA DE GRAMA TALUDE

QUADRA E LOTE	NOME AMBIENTE	ÁREA
QD. 03, LT. 04	GRAMA TALUDE	33,08 m²
QD. 03, LT. 05	GRAMA TALUDE	31,24 m²
QD. 03, LT. 06	GRAMA TALUDE	30,43 m²
QD. 03, LT. 07	GRAMA TALUDE	30,36 m²
QD. 03, LT. 10	GRAMA TALUDE	31,28 m²
QD. 03, LT. 11	GRAMA TALUDE	29,84 m²
QD. 03, LT. 12	GRAMA TALUDE	30,01 m²
QD. 03, LT. 13	GRAMA TALUDE	29,97 m²
QD. 03, LT. 14	GRAMA TALUDE	35,43 m²
Total geral		281,64 m²

NOTA 1: O TERRENO DO RECUO FRONTAL DE GRAMA DEVERÁ SER NIVELADO EM CONFORMIDADE COM O NÍVEL DA CALÇADA E DO PLATÔ DA CASA.

NOTA 2: A RAMPA DE ACESSO DEVE TER DE 3% A 8,33% CHEGANDO AO NÍVEL DO PASSEIO DE PROTEÇÃO DA CASA. QUALQUER ESTRUTURA DE FUNDAÇÃO DEVE SER REALIZADA ABAIXO DESTE NÍVEL PARA QUE A RAMPA SE MANTENHA COMO ESPECIFICADA EM PROJETO. VER DETALHE EM CORTE ESQUEMÁTICO PRANCHA 01.

NOTA 3:

PATAMARIZAÇÃO

_ O PROJETO DE PATAMARIZAÇÃO FOI EXECUTANDO COM BASE NO LEVANTAMENTO TOPOGRÁFICO REALIZADO PELO TECNÓLOGO EM AGRIMENSURA ALEXANDRE ALVES BARBOSA, SOBRE ART Nº 1020240185508

ARRIMOS

_ O DETALHAMENTO DOS MUROS DE ARRIMO ENCONTRA-SE NO PROJETO ESTRUTURAL.

TALUDES

_ DEVERÁ SER PREVISTO SISTEMA DE DRENAGEM DOS TALUDES.
_ O TALUDE E 1M EM SEU ENTORNO DEVERÁ SER REVESTIDO DE COBERTURA VEGETAL.

CALÇADAS

_ O DETALHAMENTO DAS CALÇADAS ENCONTRA-SE NO PROJETO PASSEIO PÚBLICO.

PROJEÇÃO DA VAGA DE VEÍCULO

_ VERIFICAR A POSIÇÃO DAS VAGAS DE VEÍCULO EM PROJETO DE PASSEIO PÚBLICO.

LOTES FORA DOS CRITÉRIOS NECESSÁRIOS:

_ TODOS OS LOTES ATENDEM AOS CRITERIOS

LOTES RESERVADOS

_ OS LOTES 04 E 20 NA QUADRA 03 E OS LOTES 06 E 17 NA QUADRA 04 SÃO RESERVADOS PARA IDOSOS E PESSOAS COM DEFICIÊNCIA (PCD), RESPECTIVAMENTE.
_ 5% (CINCO POR CENTO) DAS UNIDADES DE PROGRAMAS DE LOTEAMENTOS SOCIAIS E DE HABITAÇÃO POPULAR SERÃO DESTINADAS ÀS MULHERES VÍTIMAS DE VIOLÊNCIA DOMÉSTICA CONFORME LEI ESTADUAL Nº 21.525/2022. TAIS HABITAÇÕES SERÃO DESIGNADAS EM SORTEIO E NÃO HAVERÃO DIFERENCIAÇÃO ÀS DEMAIS.

HISTÓRICO DE REVISÃO: R00

00 -EMISSÃO INICIAL DO PROJETO
01 - ATUALIZAÇÃO DO MODELO CONSTRUTIVO, CASA EXCEL
02 - XXXXXXXXXXXXXXXXX
03 - XXXXXXXXXXXXXXXXX
04 - XXXXXXXXXXXXXXXXX
05 - XXXXXXXXXXXXXXXXX

QUADRO DE REVISÕES

REVISÃO	DATA	MOTIVAÇÃO	SOLICITANTE	CONTEÚDO	AUTOR
R00	01/08/2024	Nº SEI e Despacho Nº 202400031006707	SECPLANH	Emissão inicial do projeto	ANA KAROLINE
R01	31/01/2025	Nº SEI e Despacho Nº 202400031006707	SECPLANH	Atualização do modelo construtivo	PAULO H. STIVAL

APROVAÇÃO DE PROJETO:

Os projetos referentes ao Processo SEI Nº202400031006707, encontram-se dentro das normas e exigências da AGEHAB, tendo sido elaborado por profissionais habilitados.

GERÊNCIA DE PROJETOS DE IMPLANTAÇÃO

SECRETARIA EXECUTIVA DE PLANEJAMENTO E PROJETOS HABITACIONAIS

AGEHAB
Agência Goiana de Habitação

GOVERNO DE GOIÁS
O ESTADO QUE DÁ CERTO

PROJETO DE PATAMARIZAÇÃO

HIDROLÂNDIA - MOD III - 50 UH

ENDEREÇO DA OBRA: Av. Adolfo Antônio Toledo, quadra 03, lotes 1 a28 e Quadra 04, lotes 1 a 22, Res. Maria Claudina, Hidrolândia, GO.

PROPRIETÁRIO:

AGÊNCIA GOIANA DE HABITAÇÃO - AGEHAB
CNPJ: 01.274.240/0001-47

AUTOR DO PROJETO:

ARQ. URB. ANA KAROLINE CORREIA MOTA | CAU: A93003-2 / GO

PATAMARIZAÇÃO

CONTEÚDO:

PATAMARIZAÇÃO

ÁREA DO TERRENO:	DESENHO:	ESCALA:	FOLHA:
10.229,92 m²	ANA KAROLINE	Como indicado	02/07
ÁREA CONSTRUÍDA:	**PROGRAMA:**	**DATA:**	**FORMATO:**
00.000,00m²	REVIT - 2025	JUL/2024	A1 (841x594mm)

IMPORTANTE: ANTES DA EXECUÇÃO, VERIFICAR A COMPATIBILIDADE COM PROJETOS COMPLEMENTARES: TOPOGRÁFICO, EXECUTIVO, ESTRUTURAL, ELÉTRICO E HIDRÁULICO.

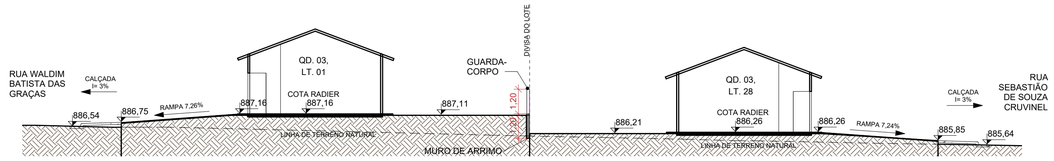

1 **01.**

ESCALA - 1 : 150

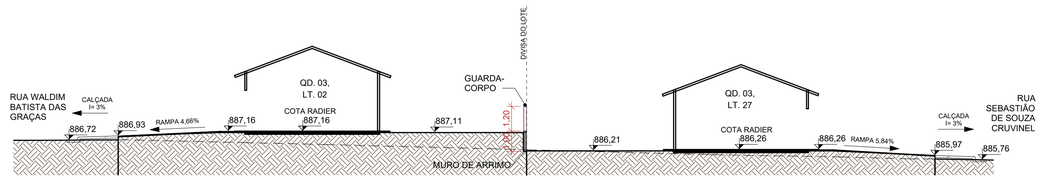

2 **02.**

ESCALA - 1 : 150

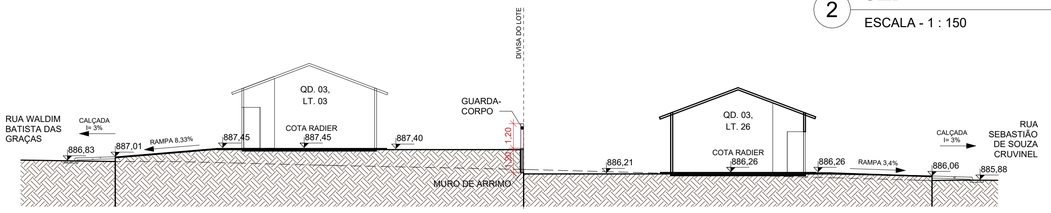

3 **03.**

ESCALA - 1 : 150

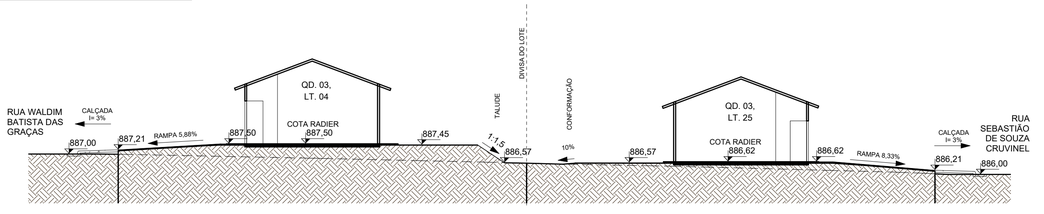

4 **04.**

ESCALA - 1 : 150

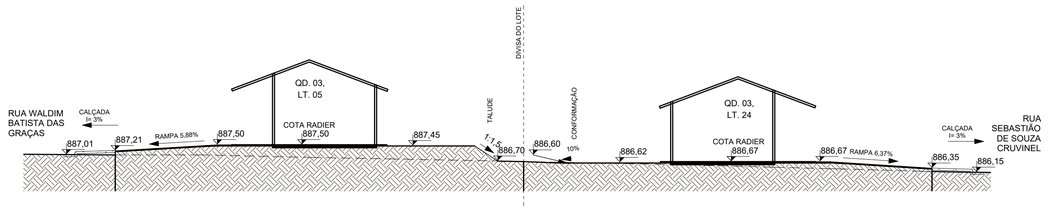

5 **05.**

ESCALA - 1 : 150

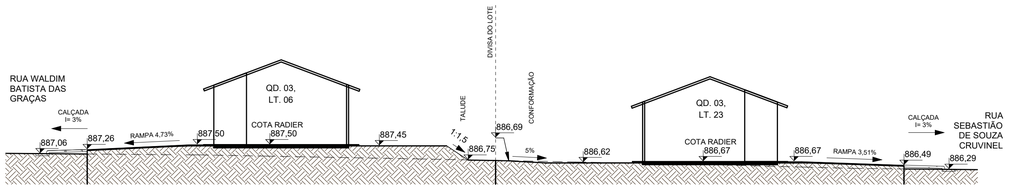

6 **06.**

ESCALA - 1 : 150

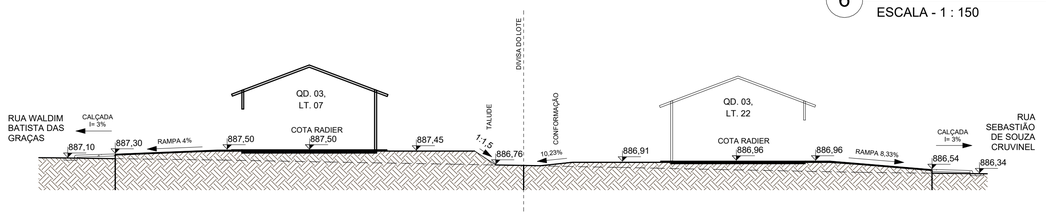

7 **07.**

ESCALA - 1 : 150

NOTA 1: O TERRENO DO RECUO FRONTAL DE GRAMA DEVERÁ SER NIVELADO EM CONFORMIDADE COM O NÍVEL DA CALÇADA E DO PLATÔ DA CASA.

NOTA 2: A RAMPA DE ACESSO DEVE TER DE 3% A 8,33% CHEGANDO AO NÍVEL DO PASSEIO DE PROTEÇÃO DA CASA. QUALQUER ESTRUTURA DE FUNDAÇÃO DEVE SER REALIZADA ABAIXO DESTE NÍVEL PARA QUE A RAMPA SE MANTENHA COMO ESPECIFICADA EM PROJETO. VER DETALHE EM CORTE ESQUEMÁTICO PRANCHA 01.

NOTA 3:

PATAMARIZAÇÃO

_ O PROJETO DE PATAMARIZAÇÃO FOI EXECUTANDO COM BASE NO LEVANTAMENTO TOPOGRÁFICO REALIZADO PELO TECNÓLOGO EM AGRIMENSURA ALEXANDRE ÁLVES BARBOSA, SOBRE ART Nº 1020240185508

ARRIMOS

_ O DETALHAMENTO DOS MUROS DE ARRIMO ENCONTRA-SE NO PROJETO ESTRUTURAL.

TALUDES

_ DEVERÁ SER PREVISTO SISTEMA DE DRENAGEM DOS TALUDES.
_ O TALUDE E 1M EM SEU ENTORNO DEVERÁ SER REVESTIDO DE COBERTURA VEGETAL.

CALÇADAS

_ O DETALHAMENTO DAS CALÇADAS ENCONTRA-SE NO PROJETO PASSEIO PÚBLICO.

PROJEÇÃO DA VAGA DE VEÍCULO

_ VERIFICAR A POSIÇÃO DAS VAGAS DE VEÍCULO EM PROJETO DE PASSEIO PÚBLICO.

LOTES FORA DOS CRITÉRIOS NECESSÁRIOS:

_ TODOS OS LOTES ATENDEM AOS CRITERIOS

LOTES RESERVADOS

_ OS LOTES 04 E 20 NA QUADRA 03 E OS LOTES 06 E 17 NA QUADRA 04 SÃO RESERVADOS PARA IDOSOS E PESSOAS COM DEFICIÊNCIA (PCD), RESPECTIVAMENTE.
_ 5% (CINCO POR CENTO) DAS UNIDADES DE PROGRAMAS DE LOTEAMENTOS SOCIAIS E DE HABITAÇÃO POPULAR SERÃO DESTINADAS ÀS MULHERES VÍTIMAS DE VIOLÊNCIA DOMÉSTICA CONFORME LEI ESTADUAL Nº 21.525/2022. TAIS HABITAÇÕES SERÃO DESIGNADAS EM SORTEIO E NÃO HAVERÃO DIFERENCIAÇÃO ÀS DEMAIS.

HISTÓRICO DE REVISÃO: R00

00 -EMISSÃO INICIAL DO PROJETO
01 - ATUALIZAÇÃO DO MODELO CONSTRUTIVO, CASA EXCEL
02 - XXXXXXXXXXXXXXXXX
03 - XXXXXXXXXXXXXXXXX
04 - XXXXXXXXXXXXXXXXX
05 - XXXXXXXXXXXXXXXXX

QUADRO DE REVISÕES

REVISÃO	DATA	MOTIVAÇÃO	SOLICITANTE	CONTEÚDO	AUTOR
R00	01/08/2024	Nº SEI e Despacho Nº 202400031006707	SECPLANH	Emissão inicial do projeto	ANA KAROLINE
R01	31/01/2025	Nº SEI e Despacho Nº 202400031006707	SECPLANH	Atualização do modelo construtivo	PAULO H. STIVAL

APROVAÇÃO DE PROJETO:

Os projetos referentes ao Processo SEI Nº202400031006707, encontram-se dentro das normas e exigências da AGEHAB, tendo sido elaborado por profissionais habilitados.

GERÊNCIA DE PROJETOS DE IMPLANTAÇÃO

SECRETARIA EXECUTIVA DE PLANEJAMENTO E PROJETOS HABITACIONAIS

AGEHAB Agência Goiana de Habitação

GOVERNO DE GOIÁS O ESTADO QUE DÁ CERTO

PROJETO DE PATAMARIZAÇÃO

HIDROLÂNDIA - MOD III - 50 UH

ENDEREÇO DA OBRA: Av. Adolfo Antônio Toledo, quadra 03, lotes 1 a28 e Quadra 04, lotes 1 a 22, Res. Maria Claudina, Hidrolândia, GO.

PROPRIETÁRIO:

AGÊNCIA GOIANA DE HABITAÇÃO - AGEHAB
CNPJ: 01.274.240/0001-47

AUTOR DO PROJETO:

ARQ. URB. ANA KAROLINE CORREIA MOTA | CAU: A93003-2 / GO

PATAMARIZAÇÃO

CONTEÚDO:

CORTES TRANSVERSAIS

ÁREA DO TERRENO: 10.229,92 m²	**DESENHO:** ANA KAROLINE		**ESCALA:** 1 : 150	**FOLHA:** 03/07
ÁREA CONSTRUÍDA: 00.000,00m²	**PROGRAMA:** REVIT - 2025	**DATA:** JUL/2024	**FORMATO:** A1 (841x594mm)	

IMPORTANTE: ANTES DA EXECUÇÃO, VERIFICAR A COMPATIBILIDADE COM PROJETOS COMPLEMENTARES: TOPOGRÁFICO, EXECUTIVO, ESTRUTURAL, ELÉTRICO E HIDRÁULICO.



1 **08.**

ESCALA - 1 : 150

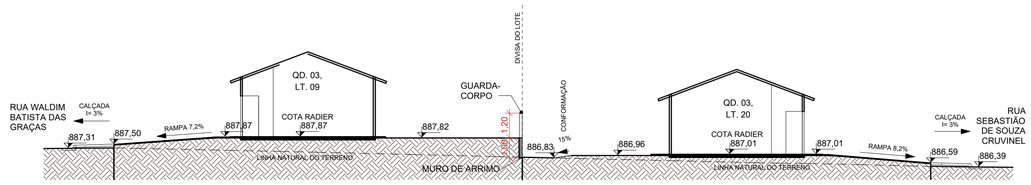

2 **09.**

ESCALA - 1 : 150

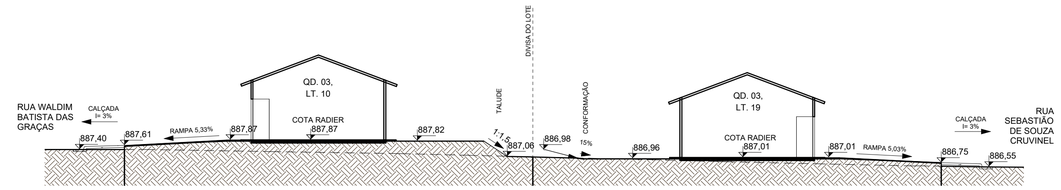

3 **10.**

ESCALA - 1 : 150

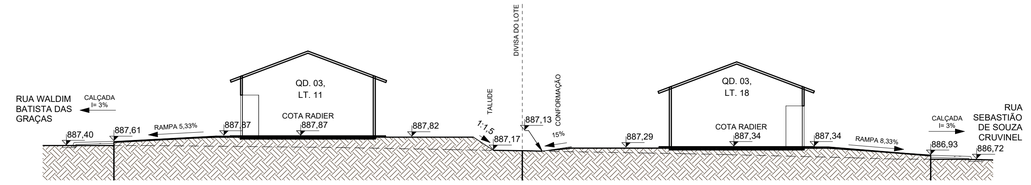

4 **11.**

ESCALA - 1 : 150

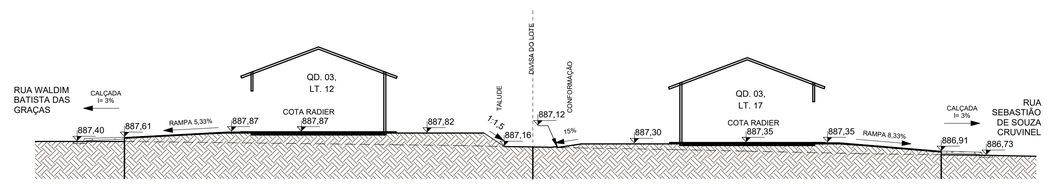

5 **12.**

ESCALA - 1 : 150

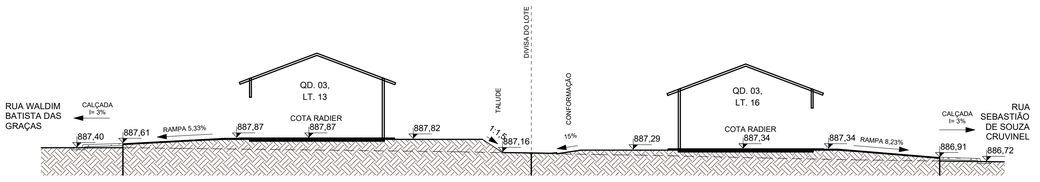

6 **13.**

ESCALA - 1 : 150

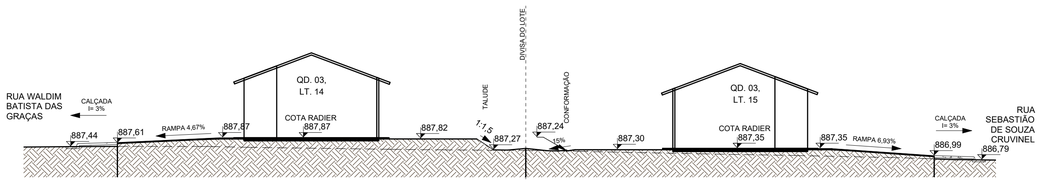

7 **14.**

ESCALA - 1 : 150

NOTA 1: O TERRENO DO RECUO FRONTAL DE GRAMA DEVERÁ SER NIVELADO EM CONFORMIDADE COM O NÍVEL DA CALÇADA E DO PLATÔ DA CASA.

NOTA 2: A RAMPA DE ACESSO DEVE TER DE 3% A 8,33% CHEGANDO AO NÍVEL DO PASSEIO DE PROTEÇÃO DA CASA. QUALQUER ESTRUTURA DE FUNDAÇÃO DEVE SER REALIZADA ABAIXO DESTE NÍVEL PARA QUE A RAMPA SE MANTENHA COMO ESPECIFICADA EM PROJETO. VER DETALHE EM CORTE ESQUEMÁTICO PRANCHA 01.

NOTA 3:

PATAMARIZAÇÃO

_ O PROJETO DE PATAMARIZAÇÃO FOI EXECUTANDO COM BASE NO LEVANTAMENTO TOPOGRÁFICO REALIZADO PELO TECNÓLOGO EM AGRIMENSURA ALEXANDRE ÁLVES BARBOSA, SOBRE ART Nº 1020240185508

ARRIMOS

_ O DETALHAMENTO DOS MUROS DE ARRIMO ENCONTRA-SE NO PROJETO ESTRUTURAL.

TALUDES

_ DEVERÁ SER PREVISTO SISTEMA DE DRENAGEM DOS TALUDES.
_ O TALUDE E 1M EM SEU ENTORNO DEVERÁ SER REVESTIDO DE COBERTURA VEGETAL.

CALÇADAS

_ O DETALHAMENTO DAS CALÇADAS ENCONTRA-SE NO PROJETO PASSEIO PÚBLICO.

PROJEÇÃO DA VAGA DE VEÍCULO

_ VERIFICAR A POSIÇÃO DAS VAGAS DE VEÍCULO EM PROJETO DE PASSEIO PÚBLICO.

LOTES FORA DOS CRITÉRIOS NECESSÁRIOS:

_ TODOS OS LOTES ATENDEM AOS CRITERIOS

LOTES RESERVADOS

_ OS LOTES 04 E 20 NA QUADRA 03 E OS LOTES 06 E 17 NA QUADRA 04 SÃO RESERVADOS PARA IDOSOS E PESSOAS COM DEFICIÊNCIA (PCD), RESPECTIVAMENTE.
_ 5% (CINCO POR CENTO) DAS UNIDADES DE PROGRAMAS DE LOTEAMENTOS SOCIAIS E DE HABITAÇÃO POPULAR SERÃO DESTINADAS ÀS MULHERES VÍTIMAS DE VIOLÊNCIA DOMÉSTICA CONFORME LEI ESTADUAL Nº 21.525/2022. TAIS HABITAÇÕES SERÃO DESIGNADAS EM SORTEIO E NÃO HAVERÃO DIFERENCIAÇÃO ÀS DEMAIS.

HISTÓRICO DE REVISÃO: R00

00 -EMISSÃO INICIAL DO PROJETO
01 - ATUALIZAÇÃO DO MODELO CONSTRUTIVO, CASA EXCEL
02 - XXXXXXXXXXXXXXXXX
03 - XXXXXXXXXXXXXXXXX
04 - XXXXXXXXXXXXXXXXX
05 - XXXXXXXXXXXXXXXXX

QUADRO DE REVISÕES

REVISÃO	DATA	MOTIVAÇÃO	SOLICITANTE	CONTEÚDO	AUTOR
R00	01/08/2024	Nº SEI e Despacho Nº 202400031006707	SECPLANH	Emissão inicial do projeto	ANA KAROLINE
R01	31/01/2025	Nº SEI e Despacho Nº 202400031006707	SECPLANH	Atualização do modelo construtivo	PAULO H. STIVAL

APROVAÇÃO DE PROJETO:

Os projetos referentes ao Processo SEI Nº202400031006707, encontram-se dentro das normas e exigências da AGEHAB, tendo sido elaborado por profissionais habilitados.

GERÊNCIA DE PROJETOS DE IMPLANTAÇÃO

SECRETARIA EXECUTIVA DE PLANEJAMENTO E PROJETOS HABITACIONAIS

AGEHAB
Agência Goiana de Habitação

GOVERNO DE GOIÁS
O ESTADO QUE DÁ CERTO

PROJETO DE PATAMARIZAÇÃO

HIDROLÂNDIA - MOD III - 50 UH

ENDEREÇO DA OBRA: Av. Adolfo Antônio Toledo, quadra 03, lotes 1 a28 e Quadra 04, lotes 1 a 22, Res. Maria Claudina, Hidrolândia, GO.

PROPRIETÁRIO:

AGÊNCIA GOIANA DE HABITAÇÃO - AGEHAB
CNPJ: 01.274.240/0001-47

AUTOR DO PROJETO:

ARQ. URB. ANA KAROLINE CORREIA MOTA | CAU: A93003-2 / GO

PATAMARIZAÇÃO

CONTEÚDO:

CORTES TRANSVERSAIS

ÁREA DO TERRENO: 10.229,92 m²	**DESENHO:** ANA KAROLINE		**ESCALA:** 1 : 150	**FOLHA:** 04/07
ÁREA CONSTRUÍDA: 00.000,00m²	**PROGRAMA:** REVIT - 2025	**DATA:** JUL/2024	**FORMATO:** A1 (841x594mm)	

IMPORTANTE: ANTES DA EXECUÇÃO, VERIFICAR A COMPATIBILIDADE COM PROJETOS COMPLEMENTARES: TOPOGRÁFICO, EXECUTIVO, ESTRUTURAL, ELÉTRICO E HIDRÁULICO.

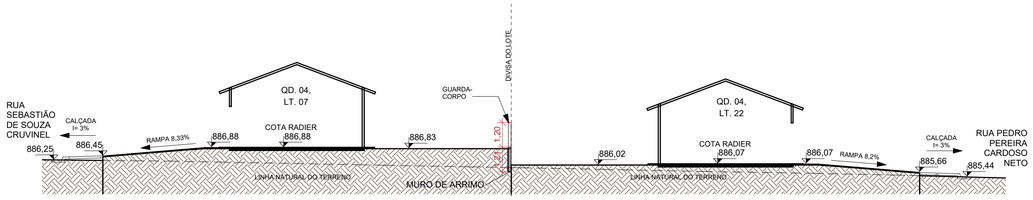

1 **21.**

ESCALA - 1 : 150

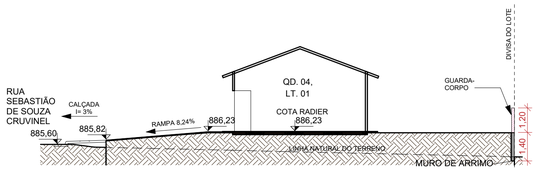

2 **15.**

ESCALA - 1 : 150

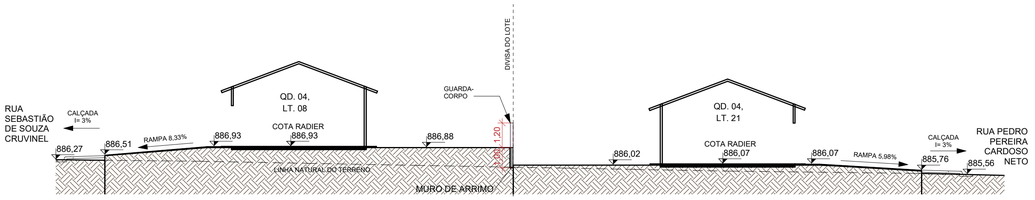

3 **22.**

ESCALA - 1 : 150

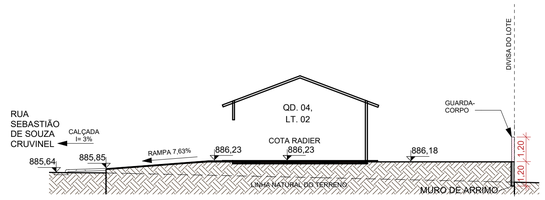

4 **16.**

ESCALA - 1 : 150



5 **23.**

ESCALA - 1 : 150

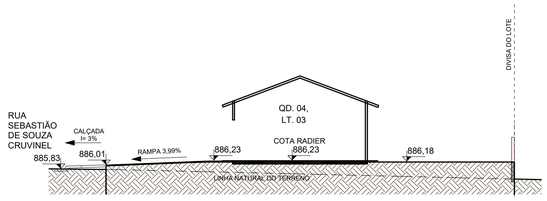

6 **17.**

ESCALA - 1 : 150

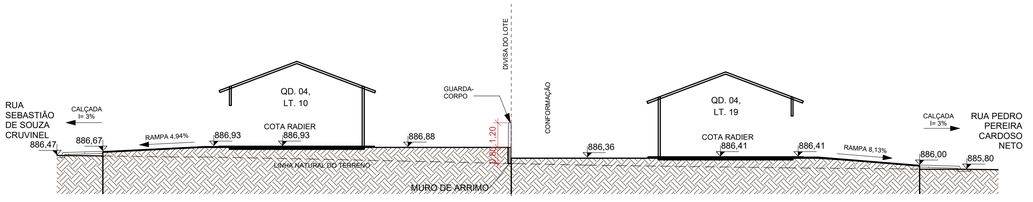

7 **24.**

ESCALA - 1 : 150

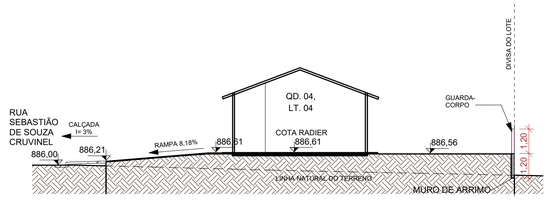

8 **18.**

ESCALA - 1 : 150

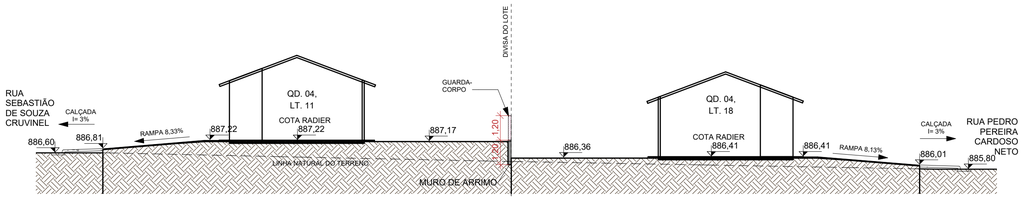

9 **25.**

ESCALA - 1 : 150

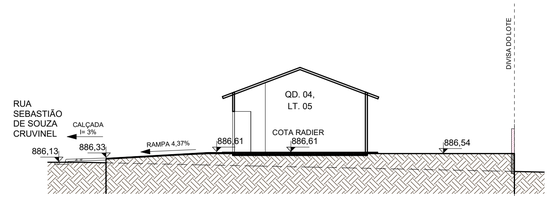

10 **19.**

ESCALA - 1 : 150

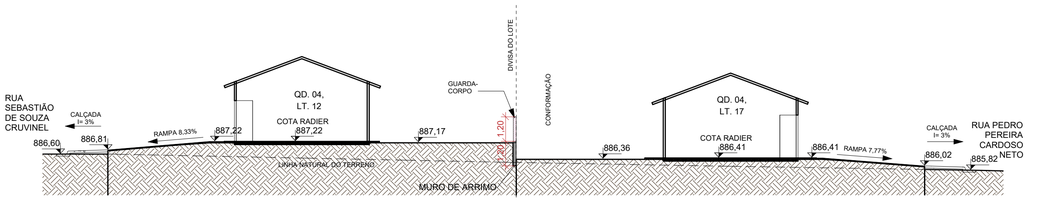

11 **26.**

ESCALA - 1 : 150

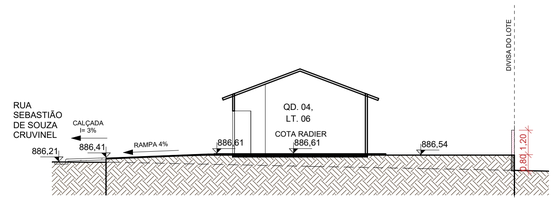

12 **20.**

ESCALA - 1 : 150

NOTA 1: O TERRENO DO RECUO FRONTAL DE GRAMA DEVERÁ SER NIVELADO EM CONFORMIDADE COM O NÍVEL DA CALÇADA E DO PLATÔ DA CASA.

NOTA 2: A RAMPA DE ACESSO DEVE TER DE 3% A 8,33% CHEGANDO AO NÍVEL DO PASSEIO DE PROTEÇÃO DA CASA. QUALQUER ESTRUTURA DE FUNDAÇÃO DEVE SER REALIZADA ABAIXO DESTE NÍVEL PARA QUE A RAMPA SE MANTENHA COMO ESPECIFICADA EM PROJETO. VER DETALHE EM CORTE ESQUEMÁTICO PRANCHA 01.

NOTA 3:

PATAMARIZAÇÃO

_ O PROJETO DE PATAMARIZAÇÃO FOI EXECUTANDO COM BASE NO LEVANTAMENTO TOPOGRÁFICO REALIZADO PELO TECNÓLOGO EM AGRIMENSURA ALEXANDRE ALVES BARBOSA, SOBRE ART Nº 1020240185508

ARRIMOS

_ O DETALHAMENTO DOS MUROS DE ARRIMO ENCONTRA-SE NO PROJETO ESTRUTURAL.

TALUDES

_ DEVERÁ SER PREVISTO SISTEMA DE DRENAGEM DOS TALUDES.
_ O TALUDE E 1M EM SEU ENTORNO DEVERÁ SER REVESTIDO DE COBERTURA VEGETAL.

CALÇADAS

_ O DETALHAMENTO DAS CALÇADAS ENCONTRA-SE NO PROJETO PASSEIO PÚBLICO.

PROJEÇÃO DA VAGA DE VEÍCULO

_ VERIFICAR A POSIÇÃO DAS VAGAS DE VEÍCULO EM PROJETO DE PASSEIO PÚBLICO.

LOTES FORA DOS CRITÉRIOS NECESSÁRIOS:

_ TODOS OS LOTES ATENDEM AOS CRITERIOS

LOTES RESERVADOS

_ OS LOTES 04 E 20 NA QUADRA 03 E OS LOTES 06 E 17 NA QUADRA 04 SÃO RESERVADOS PARA IDOSOS E PESSOAS COM DEFICIÊNCIA (PCD), RESPECTIVAMENTE.
_ 5% (CINCO POR CENTO) DAS UNIDADES DE PROGRAMAS DE LOTEAMENTOS SOCIAIS E DE HABITAÇÃO POPULAR SERÃO DESTINADAS ÀS MULHERES VÍTIMAS DE VIOLÊNCIA DOMÉSTICA CONFORME LEI ESTADUAL Nº 21.525/2022. TAIS HABITAÇÕES SERÃO DESIGNADAS EM SORTEIO E NÃO HAVERÃO DIFERENCIAÇÃO ÀS DEMAIS.

HISTÓRICO DE REVISÃO: R00

00 -EMISSÃO INICIAL DO PROJETO
01 - ATUALIZAÇÃO DO MODELO CONSTRUTIVO, CASA EXCEL
02 - XXXXXXXXXXXXXXXXX
03 - XXXXXXXXXXXXXXXXX
04 - XXXXXXXXXXXXXXXXX
05 - XXXXXXXXXXXXXXXXX

QUADRO DE REVISÕES

REVISÃO	DATA	MOTIVAÇÃO	SOLICITANTE	CONTEÚDO	AUTOR
R00	01/08/2024	Nº SEI e Despacho Nº 202400031006707	SECPLANH	Emissão inicial do projeto	ANA KAROLINE
R01	31/01/2025	Nº SEI e Despacho Nº 202400031006707	SECPLANH	Atualização do modelo construtivo	PAULO H. STIVAL

APROVAÇÃO DE PROJETO:

Os projetos referentes ao Processo SEI Nº202400031006707, encontram-se dentro das normas e exigências da AGEHAB, tendo sido elaborado por profissionais habilitados.

GERÊNCIA DE PROJETOS DE IMPLANTAÇÃO

SECRETARIA EXECUTIVA DE PLANEJAMENTO E PROJETOS HABITACIONAIS

AGEHAB
Agência Goiana de Habitação

GOVERNO DE GOIÁS
O ESTADO QUE DÁ CERTO

PROJETO DE PATAMARIZAÇÃO

HIDROLÂNDIA - MOD III - 50 UH

ENDEREÇO DA OBRA: Av. Adolfo Antônio Toledo, quadra 03, lotes 1 a28 e Quadra 04, lotes 1 a 22, Res. Maria Claudina, Hidrolândia, GO.

PROPRIETÁRIO:

AGÊNCIA GOIANA DE HABITAÇÃO - AGEHAB
CNPJ: 01.274.240/0001-47

AUTOR DO PROJETO:

ARQ. URB. ANA KAROLINE CORREIA MOTA | CAU: A93003-2 / GO

PATAMARIZAÇÃO

CONTEÚDO:

CORTES TRANSVERSAIS

ÁREA DO TERRENO: 10.229,92 m²	**DESENHO:** ANA KAROLINE		**ESCALA:** 1 : 150	**FOLHA:** 05/07
ÁREA CONSTRUÍDA: 00.000,00m²	**PROGRAMA:** REVIT - 2025	**DATA:** JUL/2024	**FORMATO:** A1 (841x594mm)	

IMPORTANTE: ANTES DA EXECUÇÃO, VERIFICAR A COMPATIBILIDADE COM PROJETOS COMPLEMENTARES: TOPOGRÁFICO, EXECUTIVO, ESTRUTURAL, ELÉTRICO E HIDRÁULICO.

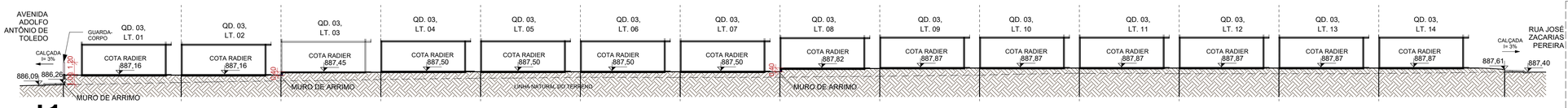

L1.

1 ESCALA - 1 : 250

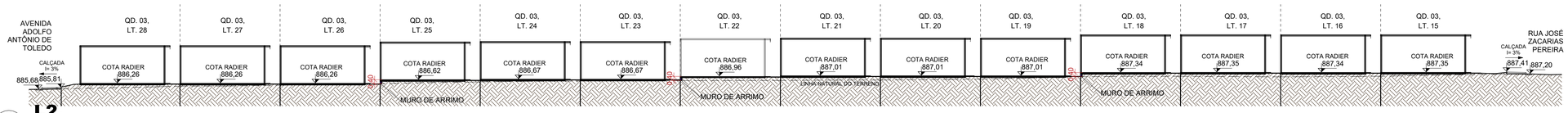

L2.

2 ESCALA - 1 : 250

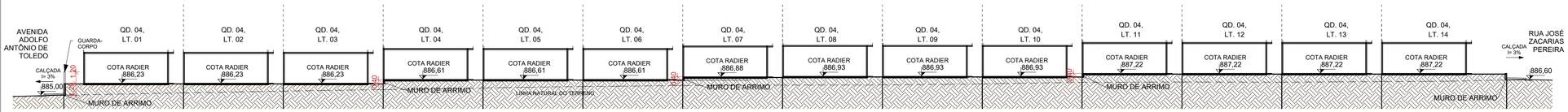

L3.

3 ESCALA - 1 : 250

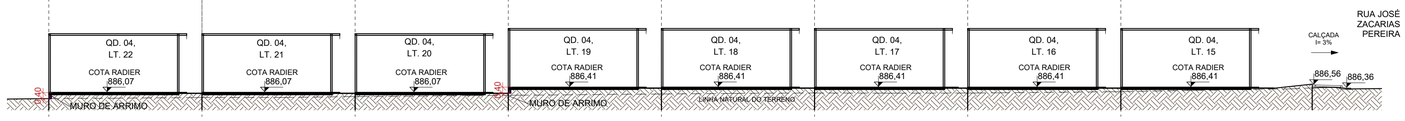

L4.

4 ESCALA - 1 : 200

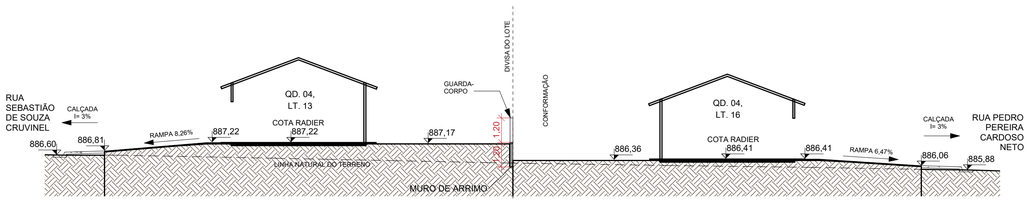

27.

5 ESCALA - 1 : 150

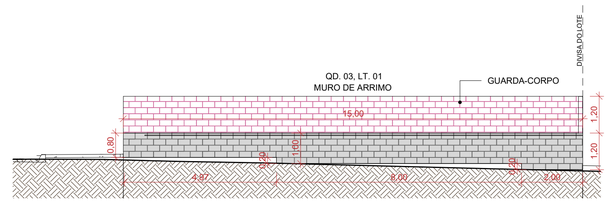

M1.

6 ESCALA - 1 : 100

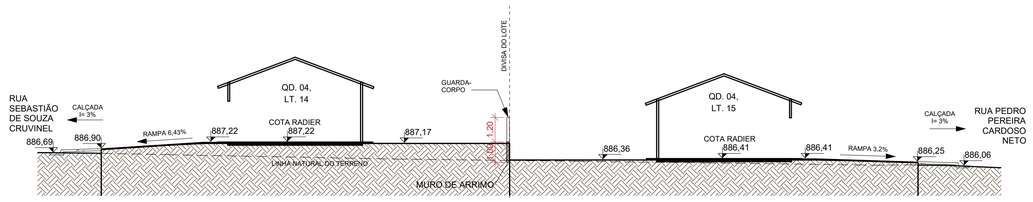

28.

7 ESCALA - 1 : 150

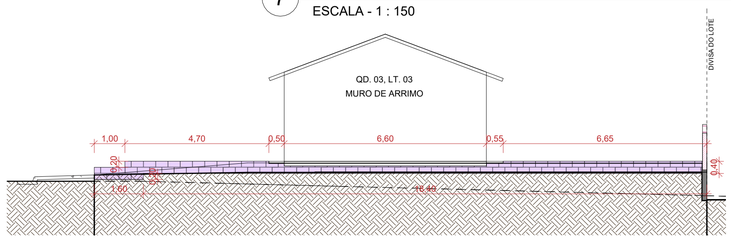

M2.

8 ESCALA - 1 : 100



M18.

9 ESCALA - 1 : 100

NOTA 1: O TERRENO DO RECUO FRONTAL DE GRAMA DEVERÁ SER NIVELADO EM CONFORMIDADE COM O NÍVEL DA CALÇADA E DO PLATÔ DA CASA.

NOTA 2: A RAMPA DE ACESSO DEVE TER DE 3% A 8,33% CHEGANDO AO NÍVEL DO PASSEIO DE PROTEÇÃO DA CASA. QUALQUER ESTRUTURA DE FUNDAÇÃO DEVE SER REALIZADA ABAIXO DESTE NÍVEL PARA QUE A RAMPA SE MANTENHA COMO ESPECIFICADA EM PROJETO. VER DETALHE EM CORTE ESQUEMÁTICO PRANCHA 01.

NOTA 3:

PATAMARIZAÇÃO

_ O PROJETO DE PATAMARIZAÇÃO FOI EXECUTANDO COM BASE NO LEVANTAMENTO TOPOGRÁFICO REALIZADO PELO TECNÓLOGO EM AGRIMENSURA ALEXANDRE ALVES BARBOSA, SOBRE ART Nº 1020240185508

ARRIMOS

_ O DETALHAMENTO DOS MUROS DE ARRIMO ENCONTRA-SE NO PROJETO ESTRUTURAL.

TALUDES

_ DEVERÁ SER PREVISTO SISTEMA DE DRENAGEM DOS TALUDES.
_ O TALUDE E 1M EM SEU ENTORNO DEVERÁ SER REVESTIDO DE COBERTURA VEGETAL.

CALÇADAS

_ O DETALHAMENTO DAS CALÇADAS ENCONTRA-SE NO PROJETO PASSEIO PÚBLICO.

PROJEÇÃO DA VAGA DE VEÍCULO

_ VERIFICAR A POSIÇÃO DAS VAGAS DE VEÍCULO EM PROJETO DE PASSEIO PÚBLICO.

LOTES FORA DOS CRITÉRIOS NECESSÁRIOS:

_ TODOS OS LOTES ATENDEM AOS CRITERIOS

LOTES RESERVADOS

_ OS LOTES 04 E 20 NA QUADRA 03 E OS LOTES 06 E 17 NA QUADRA 04 SÃO RESERVADOS PARA IDOSOS E PESSOAS COM DEFICIÊNCIA (PCD), RESPECTIVAMENTE.
_ 5% (CINCO POR CENTO) DAS UNIDADES DE PROGRAMAS DE LOTEAMENTOS SOCIAIS E DE HABITAÇÃO POPULAR SERÃO DESTINADAS ÀS MULHERES VÍTIMAS DE VIOLÊNCIA DOMÉSTICA CONFORME LEI ESTADUAL Nº 21.525/2022. TAIS HABITAÇÕES SERÃO DESIGNADAS EM SORTEIO E NÃO HAVERÃO DIFERENCIAÇÃO ÀS DEMAIS.

HISTÓRICO DE REVISÃO: R00

00 -EMISSÃO INICIAL DO PROJETO
01 - ATUALIZAÇÃO DO MODELO CONSTRUTIVO, CASA EXCEL
02 - XXXXXXXXXXXXXXXXX
03 - XXXXXXXXXXXXXXXXX
04 - XXXXXXXXXXXXXXXXX
05 - XXXXXXXXXXXXXXXXX

QUADRO DE REVISÕES

REVISÃO	DATA	MOTIVAÇÃO	SOLICITANTE	CONTEÚDO	AUTOR
R00	01/08/2024	Nº SEI e Despacho Nº 202400031006707	SECPLANH	Emissão inicial do projeto	ANA KAROLINE
R01	31/01/2025	Nº SEI e Despacho Nº 202400031006707	SECPLANH	Atualização do modelo construtivo	PAULO H. STIVAL

APROVAÇÃO DE PROJETO:

Os projetos referentes ao Processo SEI Nº202400031006707, **encontram-se dentro das normas e exigências da AGEHAB, tendo sido elaborado por profissionais habilitados.**

GERÊNCIA DE PROJETOS DE IMPLANTAÇÃO

SECRETARIA EXECUTIVA DE PLANEJAMENTO E PROJETOS HABITACIONAIS

AGEHAB Agência Goiana de Habitação

GOVERNO DE GOIÁS O ESTADO QUE DÁ CERTO

PROJETO DE PATAMARIZAÇÃO

HIDROLÂNDIA - MOD III - 50 UH

ENDEREÇO DA OBRA: Av. Adolfo Antônio Toledo, quadra 03, lotes 1 a28 e Quadra 04, lotes 1 a 22, Res. Maria Claudina, Hidrolândia, GO.

PROPRIETÁRIO:

AGÊNCIA GOIANA DE HABITAÇÃO - AGEHAB
CNPJ: 01.274.240/0001-47

AUTOR DO PROJETO:
ARQ. URB. ANA KAROLINE CORREIA MOTA | CAU: A93003-2 / GO

PATAMARIZAÇÃO

CONTEÚDO:
CORTE LONGITUDINAL , TRASNVERSAL E MUROS DE ARRIMO

ÁREA DO TERRENO: 10.229,92 m²	**DESENHO:** ANA KAROLINE		**ESCALA:** Como indicado	**FOLHA:** 06/07
ÁREA CONSTRUÍDA: 00.000,00m²	**PROGRAMA:** REVIT - 2025	**DATA:** JUL/2024	**FORMATO:** A1 (841x594mm)	

IMPORTANTE: ANTES DA EXECUÇÃO, VERIFICAR A COMPATIBILIDADE COM PROJETOS COMPLEMENTARES: TOPOGRÁFICO, EXECUTIVO, ESTRUTURAL, ELÉTRICO E HIDRÁULICO.

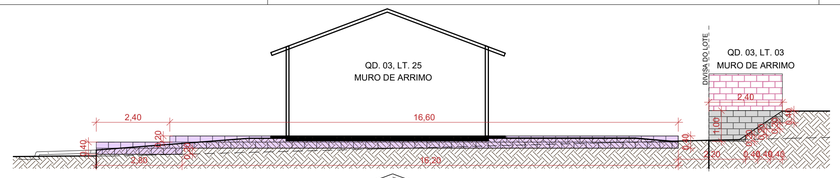

1 **M3.**

ESCALA - 1 : 100

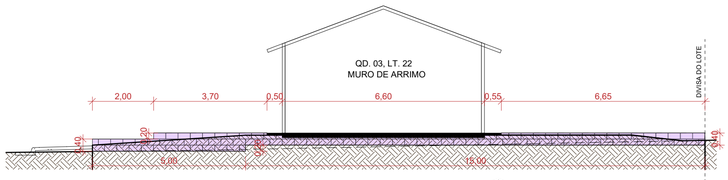

2 **M4.**

ESCALA - 1 : 100

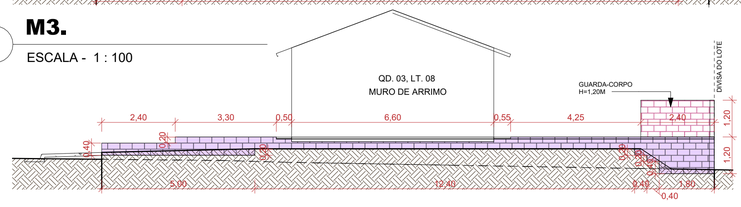

3 **M5.**

ESCALA - 1 : 100



4 **M6.**

ESCALA - 1 : 100

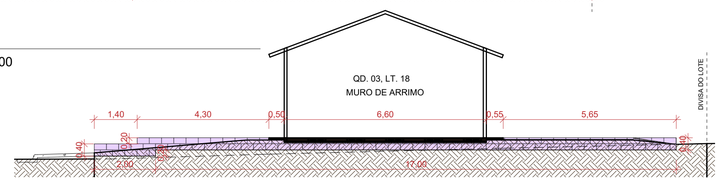

5 **M7.**

ESCALA - 1 : 100

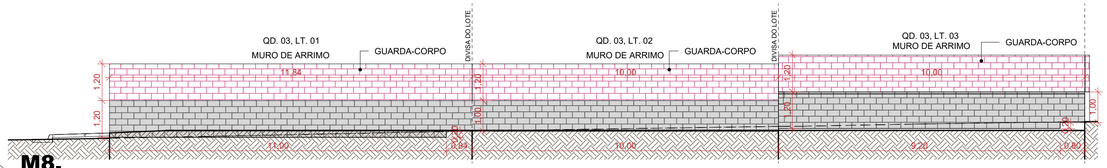

6 **M8.**

ESCALA - 1 : 100

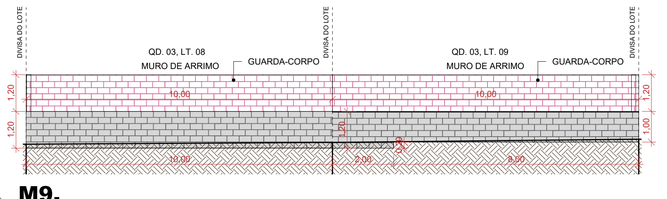

7 **M9.**

ESCALA - 1 : 100



8 **M10.**

ESCALA - 1 : 100

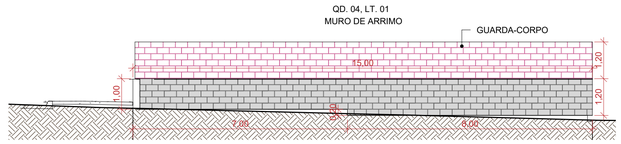

10 **M12.**

ESCALA - 1 : 100

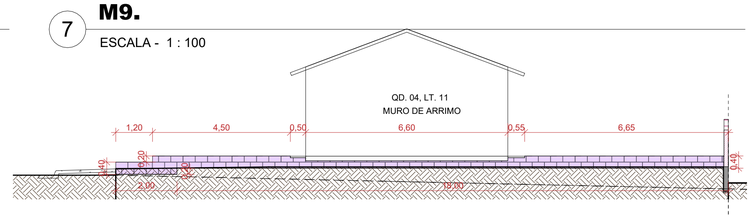

18 **M17.**

ESCALA - 1 : 100

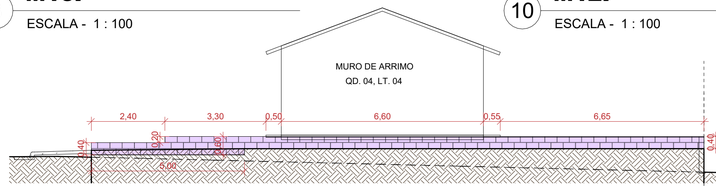

13 **M14.**

ESCALA - 1 : 100

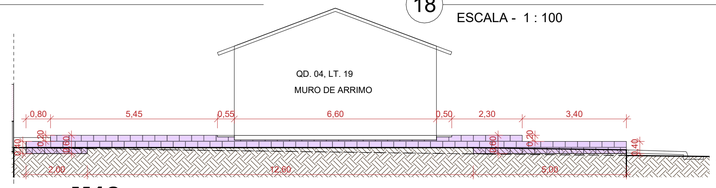

17 **M16.**

ESCALA - 1 : 100

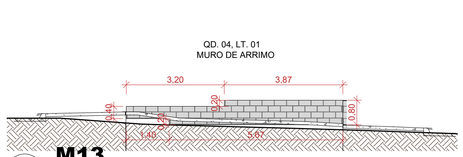

11 **M13.**

ESCALA - 1 : 100

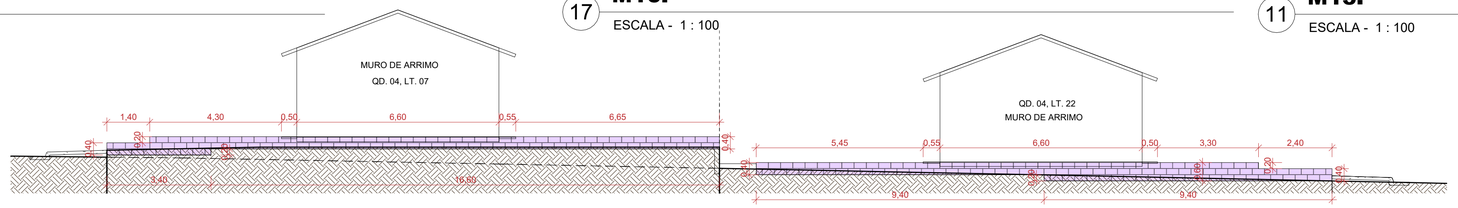

16 **M15.**

ESCALA - 1 : 100

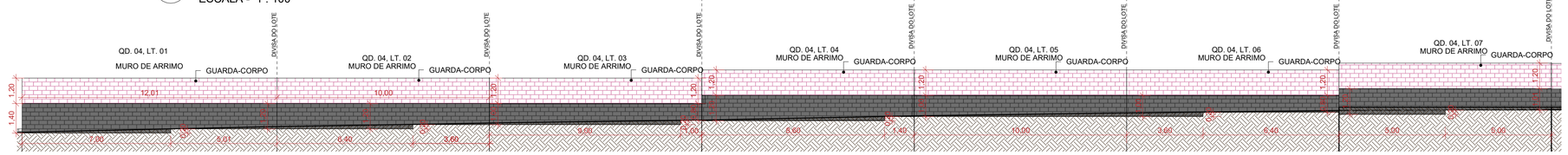
QD. 04, LT. 01
MURO DE ARRIMO
GUARDA-CORPO
DIVISA DO LOTE
QD. 04, LT. 02
MURO DE ARRIMO
GUARDA-CORPO
DIVISA DO LOTE
QD. 04, LT. 03
MURO DE ARRIMO
GUARDA-CORPO
DIVISA DO LOTE
QD. 04, LT. 04
MURO DE ARRIMO
GUARDA-CORPO
DIVISA DO LOTE
QD. 04, LT. 05
MURO DE ARRIMO
GUARDA-CORPO
DIVISA DO LOTE
QD. 04, LT. 06
MURO DE ARRIMO
GUARDA-CORPO
DIVISA DO LOTE
QD. 04, LT. 07
MURO DE ARRIMO
GUARDA-CORPO
DIVISA DO LOTE
1,20
1,40
12,01
1,20
10,00
1,20
1,20
1,20